



COMUNE DI BUCCINO

Provincia di Salerno

C O P I A

DELIBERAZIONE DELLA GIUNTA COMUNALE

N° 19 del 17/2/2021

Oggetto: Catasto incendi boschivi – Aggiornamento 2020.

L'anno duemilaventuno il giorno diciassette mese di febbraio alle ore 11,15 nella Casa Comunale, la Giunta, legalmente convocata, si è riunita, sotto la presidenza della dott.ssa Maria Trimarco – Vicesindaco - nelle persone dei Sigg. :

				presenti assenti	
1	Nicola	PARISI	SINDACO		X
2	Maria	TRIMARCO	ASSESSORE	X	
3	Francesco	FARAO	ASSESSORE	X	
4	Domenico	SENATORE	ASSESSORE		X
5	Katia	TRIMARCO	ASSESSORE	X	
Totale				3	2

Partecipa il Segretario Comunale, dott.ssa Margherita Torraca

IL PRESIDENTE

constatato il numero legale degli intervenuti, dichiara aperta l'adunanza ed invita i presenti alla trattazione dell'argomento in oggetto.

LA GIUNTA

Premesso che la Legge 21 novembre 2000 n. 353 “Legge quadro in materia di incendi boschivi”, dispone circa la conservazione e la difesa dagli incendi del patrimonio boschivo quale bene insostituibile per la qualità della vita e impone agli enti competenti compiti di previsione, prevenzione e lotta attiva contro gli incendi boschivi;

Rilevato che, ai sensi dell’art. 10, comma 2, della citata L. 353 del 21.11.2000 e s.m.i., vi è l’obbligo per i Comuni di censire, tramite apposito catasto, i soprassuoli percorsi dal fuoco, avvalendosi anche dei rilievi effettuati dal Comando Stazione Carabinieri Forestale di Buccino;

Ritenuto pertanto necessario aggiornare, a norma della citata L. 353/2000, il catasto delle aree percorse dal fuoco con i dati afferenti all’anno 2020;

Viste le comunicazioni del Comando Stazione Carabinieri Forestale di Buccino prot. n. 5778 del 7.9.2020 (alleg. 1), prot. n. 5837 del 8.9.2020 (alleg. 2), prot. n. 5863 del 9.9.2020 (alleg. 3), con le quali, trasmette le liste delle particelle che sono state percorse dal fuoco nell’anno 2020 :

CODICE NAZIONALE : B242

FOGLI E PARTICELLE:

ALLEGATO 1

ALLEGATO 2

ALLEGATO 3

Visto il parere favorevole di regolarità tecnica , reso ai sensi dell’art. 49, comma 1, del D.Lgs 267/2000;

Preso atto che la presente deliberazione non necessita del visto di regolarità contabile dal momento che non comporta oneri a carico del bilancio;

Con votazione unanime favorevole, palesemente resa per alzata di mano

DELIBERA

La premessa costituisce parte integrante e sostanziale della presente deliberazione;

Di aggiornare per l’anno 2020 il Catasto delle aree percorse dal fuoco, sulle quali graveranno i divieti e le prescrizioni di cui alla L. 353/2000 con i dati trasmessi dal Comando Stazione Carabinieri Forestale di Buccino: all’Allegato 1 – Allegato 2 – Allegato 3;

Di dichiarare la presente immediatamente eseguibile ai sensi dell’art. 134/4° comma del D.L.gsd. 267/2000 con separata unanime votazione;

Di trasmettere copia della presente Deliberazione alla Regione Regionale della Campania settore Agricoltura e Foreste e al Comando Carabinieri Forestale di Buccino per i conseguenti adempimenti di competenza;

Di dare atto che la presente deliberazione non costituisce impegno di spesa.

Successivamente

LA GIUNTA COMUNALE

Ravvisata la necessità di dichiarare il presente atto immediatamente eseguibile, riscontrandone l'urgenza dettata dalla scadenza degli adempimenti di cui alla L. 353/2000;

Visto l'art. 134 - comma 4 - del Decreto Legislativo 18/08/2000, n°267;

Previa separata votazione unanime favorevole, resa per alzata di mano

DICHIARA

Il presente atto **immediatamente eseguibile**.

Il presente verbale viene letto, confermato e sottoscritto.



Regione Carabinieri Forestale Campania
Stazione di Buccino

N. 1622 prot. VI-2/2

Buccino, 05/09/2020

OGGETTO: Comune di Buccino (SA) – Incendio boschivo alla località Eliceto.
Evento del 04/09/2020-05/09/2020– Aggiornamento catasto incendi.

AL RESPONSABILE DELL'UFFICIO TECNICO DI BUCCINO

E.p.c. AL GRUPPO CARABINIERI FORESTALE DI SALERNO

Per l'aggiornamento del catasto incendi ed al fine di consentire alla S.V. ill.ma di espletare gli accertamenti di carattere tecnico di competenza, si comunica che nei giorni 4 e 5 corrente mese, un incendio, classificato boschivo, ha interessato la località *Eliceto* di questo Comune.

Dai dati rilevati con mezzi speditivi, gps ed esame visivo, si è stimata una superficie percorsa dalle fiamme di circa ha 09,60 di bosco.-

Le fiamme hanno interessato parte delle particelle 534-535-32-35-163-360-164-361-362-637-636-39-540-539 del foglio 14 del catasto terreni di questo Comune.- --

Si allega ortofoto con individuazione dell'area incendiata, precisando che i dati forniti non sono precisi.

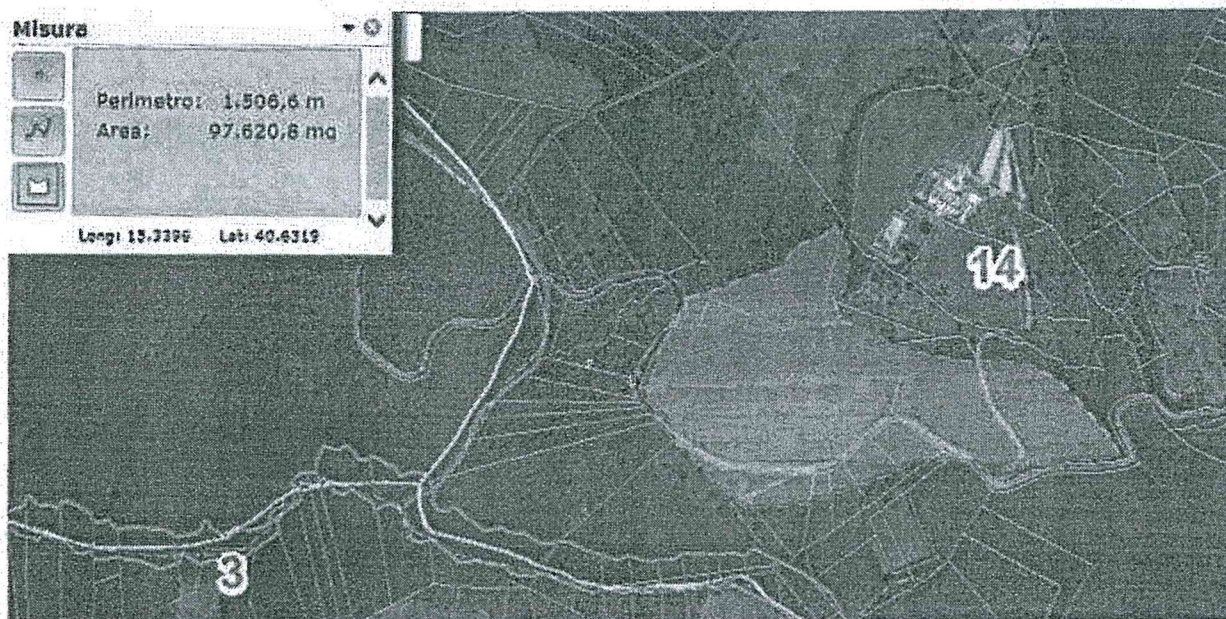


IL COMANDANTE
(Mar. Ord. Antonio Zinna)



Regione Carabinieri Forestale Campania
Stazione di Buccino

OGGETTO: Rilievo GPS incendio loc. Eliceto in agro di Buccino- Evento
Dei giorni 04-05/09/2020



Area rilevata con mezzi speditivi (non precisa)

Superficie stimata Ha 09.60.00

Dati catastali particelle interessate : Fg. 14 particelle 534-535-32-35-163-360-164-361-362-637-636-39-540-539



IL COMANDANTE
(Mar. Ord. Antonio Zinna)

ALLEGATO 2



Regione Carabinieri Forestale Campania
Stazione di Buccino

N. 1632 prot. VI-2/2

Buccino, 07/09/2020

**OGGETTO: Comune di Buccino (SA) – Incendio boschivo alla località Pianelle.
Evento del 07/09/2020- Aggiornamento catasto incendi.**

AL RESPONSABILE DELL'UFFICIO TECNICO DI BUCCINO

E.p.c. AL GRUPPO CARABINIERI FORESTALE DI SALERNO

Per l'aggiornamento del catasto incendi ed al fine di consentire alla S.V. ill.ma di espletare gli accertamenti di carattere tecnico di competenza, si comunica che in data odierna, un incendio, classificato boschivo, ha interessato la località Pianelle in agro di questo Comune.

Dai dati rilevati con mezzi speditivi, gps ed esame visivo, si è stimata una superficie percorsa dalle fiamme di circa ha 04,76 costituita principalmente da bosco ceduo quercino degradato e ginestreto.-

Le fiamme hanno interessato le particelle catastali come da allegato.


Si allega altresì ortofoto con individuazione dell'area incendiata, precisando che i dati forniti non sono precisi.


IL COMANDANTE
(Mar. Ord. Antonio Zinna)



Regione Carabinieri Forestale Campania

Stazione di Buccino



UFFICIO CARABINIERI FORESTALI
COMANDO PROVINCIALE
MILITARE DI BUCCINO

0207/2020
del. n. 1057/2020 del 08/09/2020
Comune di Buccino



Ministero delle Politiche Agricole Alimentari e Forestali
 Corpo Forestale dello Stato

I - Dati Catastali							
Codice Nazionale	Foglio	Particella	Sub	Allegato	Sviluppo	Superficie in mq	
						Percorsa	Totale
B242	2	000X4		0	0	634	634
B242	2	00225		0	0	294	294
B242	2	00227		0	0	1141	1166
B242	2	00251	A	0	0	959	6085
B242	2	00252		0	0	4724	4746
B242	2	00254		0	0	2782	2782
B242	2	00255		0	0	2779	2779
B242	2	00256		0	0	1962	1986
B242	2	00257		0	0	2070	2468
B242	2	00258		0	0	1802	1914
B242	2	00259		0	0	881	881
B242	2	00260		0	0	1424	1429
B242	2	00261		0	0	1823	1850
B242	2	00397		0	0	1222	16170
B242	2	00401		0	0	520	671
B242	2	00404		0	0	58	975
B242	2	00470		0	0	547	547
B242	2	00471		0	0	857	857
B242	2	00472		0	0	404	520
B242	2	00473		0	0	2893	2893
B242	2	00474		0	0	1712	1751
B242	2	00475		0	0	892	1269
B242	2	00508		0	0	970	970
B242	2	00530		0	0	1732	1732
B242	2	00531		0	0	156	566
B242	2	00532		0	0	185	1922
B242	2	00549		0	0	2722	2722
B242	2	00557		0	0	1969	1971
B242	2	00592		0	0	2	1825
B242	2	00593		0	0	292	492
B242	2	00659		0	0	492	492
B242	2	00660		0	0	587	1345
B242	2	00740		0	0	995	1031
B242	2	00741		0	0	109	723
B242	2	00747		0	0	1996	2056
B242	2	00748		0	0	55	55



Ministero delle Politiche Agricole Alimentari e Forestali
Corpo Forestale dello Stato

I - Dati Catastali							
Codice Nazionale	Foglio	Particella	Sub	Allegato	Sviluppo	Superficie in mq	
						Percorsa	Totale
B242	2	00749		0	0	454	454
B242	2	00750		0	0	39	526
B242	2	00751		0	0	210	608
B242	2	00752		0	0	62	510
B242	2	00753		0	0	62	62
B242	2	00754		0	0	446	522
B242	2	00755		0	0	20	1375
B242	2	00941		0	0	23	1472
B242	2	01574		0	0	1024	4353
B242	2	U9999		0	0	112	990

ALLEGATO 3



Regione Carabinieri Forestale Campania
Stazione di Buccino

N. 1639 prot. VI-2/2

Buccino, 08/09/2020

OGGETTO: Comune di Buccino (SA) – Incendio boschivo alla località **Pianelle**.
Evento del 07-08/09/2020- Aggiornamento catasto incendi.

AL RESPONSABILE DELL'UFFICIO TECNICO DI BUCCINO

E.p.c. AL GRUPPO CARABINIERI FORESTALE DI SALERNO

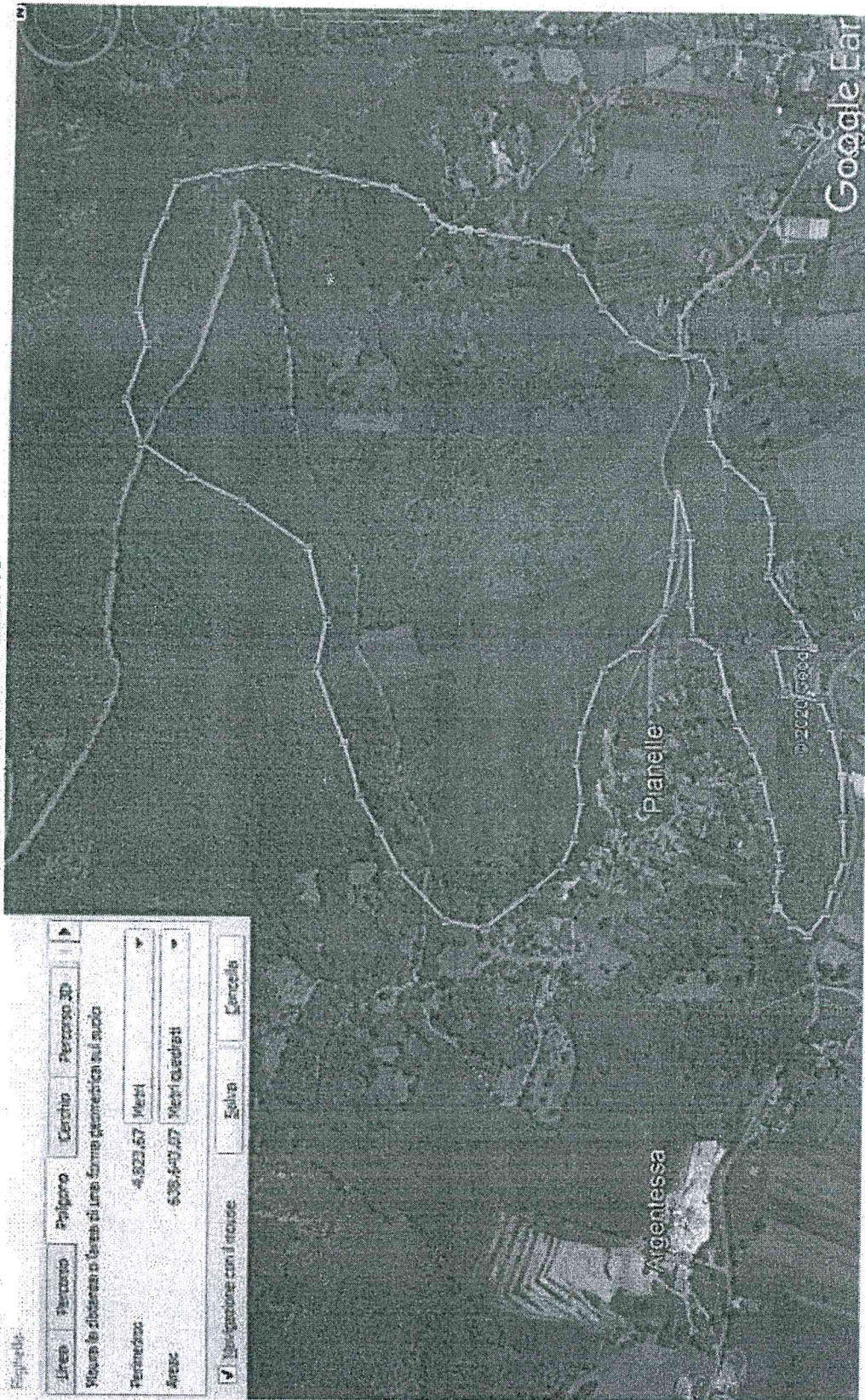
Si fa seguito alla nota prot. n. 1632 datata 07/09/2020 di questa Stazione ed in merito si comunica che a seguito di una ripresa dell'incendio la superficie interessata dalle fiamme, rilevata con i mezzi speditivi in dotazione, è stata ridefinita come da allegata ortofoto.

Si allega altresì nuova lista particelle interessate precisando che il rilievo non è preciso.


IL COMANDANTE
(Mar. Ord. Antonio Zinna)




Regione Carabinieri Forestale Campania
Stazione di Buccino



IL COMANDANTE
Maj. Gen. Antonio Zinnesi



Ministero delle Politiche Agricole Alimentari e Forestali
Corpo Forestale dello Stato

I - Dati Catastali							
Codice Nazionale	Foglio	Particella	Sub	Allegato	Sviluppo	Superficie in mq	
						Percorsa	Totale
B242	1	00025		0	0	102446	1088906
B242	1	00026		0	0	12690	12690
B242	2	00015		0	0	754	3040
B242	2	00021		0	0	3167	10507
B242	2	00022		0	0	2955	2955
B242	2	00024		0	0	125	125
B242	2	00025		0	0	980	980
B242	2	00026		0	0	484	484
B242	2	00027		0	0	886	886
B242	2	00028		0	0	835	835
B242	2	00029		0	0	985	985
B242	2	00030		0	0	1486	1486
B242	2	00031		0	0	6812	6812
B242	2	00047		0	0	78	3715
B242	2	00049		0	0	1026	1638
B242	2	00050		0	0	552	1916
B242	2	00053		0	0	2605	4123
B242	2	00059		0	0	3637	3637
B242	2	00060		0	0	2570	2570
B242	2	00061		0	0	3426	3426
B242	2	00062		0	0	3583	3583
B242	2	00080		0	0	2792	2792
B242	2	00082		0	0	5077	5139
B242	2	00084		0	0	35989	35989
B242	2	00085		0	0	3828	3828
B242	2	00086		0	0	323	323
B242	2	00087		0	0	4791	4791
B242	2	00088		0	0	5201	5201
B242	2	00089		0	0	1360	1360
B242	2	00090		0	0	1639	1718
B242	2	00091		0	0	957	1004
B242	2	00092		0	0	597	1292
B242	2	00093		0	0	2	2669
B242	2	00094		0	0	383	383
B242	2	00095		0	0	21	625
B242	2	00098		0	0	147	660



Ministero delle Politiche Agricole Alimentari e Forestali
Corpo Forestale dello Stato

I - Dati Catastali

Codice Nazionale	Foglio	Particella	Sub	Allegato	Sviluppo	Superficie in mq	
						Percorsa	Totale
B242	2	00099		0	0	1787	1887
B242	2	000X2		0	0	3164	3164
B242	2	000X3		0	0	3475	3475
B242	2	000X4		0	0	521	634
B242	2	00101		0	0	900	1230
B242	2	00103		0	0	54	1586
B242	2	00164		0	0	1548	1548
B242	2	00165		0	0	393	470
B242	2	00166		0	0	4837	4941
B242	2	00167		0	0	4	581
B242	2	00168		0	0	1903	1927
B242	2	00169		0	0	0	2424
B242	2	00170		0	0	1147	1147
B242	2	00172		0	0	596	716
B242	2	00174		0	0	58	560
B242	2	00176		0	0	791	1115
B242	2	00225		0	0	9	294
B242	2	00227		0	0	761	1166
B242	2	00232		0	0	1	1489
B242	2	00243		0	0	42	676
B242	2	00244		0	0	482	765
B242	2	00245		0	0	526	1021
B242	2	00246		0	0	968	968
B242	2	00251	A	0	0	1084	6085
B242	2	00252		0	0	4339	4746
B242	2	00254		0	0	2771	2782
B242	2	00255		0	0	2696	2779
B242	2	00256		0	0	1941	1986
B242	2	00257		0	0	2098	2468
B242	2	00258		0	0	1909	1914
B242	2	00259		0	0	881	881
B242	2	00260		0	0	1428	1429
B242	2	00261		0	0	1822	1850
B242	2	00369		0	0	90	1386
B242	2	00380		0	0	108	665
B242	2	00383		0	0	1189	1189



Ministero delle Politiche Agricole Alimentari e Forestali
Corpo Forestale dello Stato

I - Dati Catastali

Codice Nazionale	Foglio	Particella	Sub	Allegato	Sviluppo	Superficie in mq	
						Percorsa	Totale
B242	2	00385		0	0	1954	2242
B242	2	00387		0	0	9	966
B242	2	00393		0	0	901	901
B242	2	00401		0	0	294	671
B242	2	00405		0	0	376	1821
B242	2	00406		0	0	224	559
B242	2	00407		0	0	1384	1384
B242	2	00434		0	0	26	360
B242	2	00439		0	0	3677	4392
B242	2	00440		0	0	2172	2172
B242	2	00444		0	0	815	2299
B242	2	00470		0	0	366	547
B242	2	00471		0	0	596	857
B242	2	00472		0	0	382	520
B242	2	00473		0	0	2893	2893
B242	2	00474		0	0	1751	1751
B242	2	00475		0	0	1241	1269
B242	2	00476		0	0	2007	3056
B242	2	00484		0	0	843	1063
B242	2	00508		0	0	970	970
B242	2	00519		0	0	5340	5340
B242	2	00520		0	0	903	903
B242	2	00521		0	0	12688	12688
B242	2	00528		0	0	5259	5259
B242	2	00530		0	0	1716	1732
B242	2	00531		0	0	416	566
B242	2	00549		0	0	2640	2722
B242	2	00557		0	0	1971	1971
B242	2	00592		0	0	740	1825
B242	2	00593		0	0	316	492
B242	2	00637		0	0	2213	3291
B242	2	00638		0	0	157	157
B242	2	00640		0	0	505	564
B242	2	00641		0	0	557	557
B242	2	00648		0	0	207	207
B242	2	00649		0	0	1079	1079



Ministero delle Politiche Agricole Alimentari e Forestali
Corpo Forestale dello Stato

I - Dati Catastali							
Codice Nazionale	Foglio	Particella	Sub	Allegato	Sviluppo	Superficie in mq	
						Percorsa	Totale
B242	2	00650		0	0	587	587
B242	2	00651		0	0	542	542
B242	2	00652		0	0	2868	2868
B242	2	00659		0	0	333	492
B242	2	00660		0	0	673	1345
B242	2	00747		0	0	2056	2056
B242	2	00748		0	0	55	55
B242	2	00749		0	0	454	454
B242	2	00754		0	0	164	522
B242	2	00828		0	0	5	1308
B242	2	00830		0	0	5380	6924
B242	2	00832		0	0	8041	8041
B242	2	00837		0	0	4776	13537
B242	2	00838		0	0	4507	11532
B242	2	00860		0	0	319	2173
B242	2	00862		0	0	3	1310
B242	2	00941		0	0	9	1472
B242	2	00942		0	0	25	1594
B242	2	00X11		0	0	1494	1737
B242	2	00X12		0	0	1643	1753
B242	2	00X13		0	0	454	471
B242	2	00X14		0	0	1240	1310
B242	2	00X16		0	0	769	1318
B242	2	00X17		0	0	1475	1475
B242	2	00X25		0	0	3327	3327
B242	2	00X26		0	0	3564	3584
B242	2	00X27		0	0	40	594
B242	2	00X28		0	0	4334	4497
B242	2	01028		0	0	344	1018
B242	2	01043		0	0	805	805
B242	2	01143		0	0	106	106
B242	2	01146		0	0	451	552
B242	2	01147		0	0	385	420
B242	2	01339		0	0	1931	2965
B242	2	01340		0	0	10	358
B242	2	01376		0	0	37389	41300



Ministero delle Politiche Agricole Alimentari e Forestali
Corpo Forestale dello Stato

I - Dati Catastali							
Codice Nazionale	Foglio	Particella	Sub	Allegato	Sviluppo	Superficie in mq	
						Percorsa	Totale
B242	2	01377		0	0	29862	31377
B242	2	01380		0	0	38701	43863
B242	2	01393		0	0	3073	8036
B242	2	01394		0	0	3231	10059
B242	2	01398		0	0	12915	16932
B242	2	01446		0	0	1015	1015
B242	2	01457		0	0	6263	6263
B242	2	01461		0	0	683	917
B242	2	01462		0	0	395	398
B242	2	01463		0	0	2329	2790
B242	2	01465		0	0	3350	3351
B242	2	01466		0	0	4552	7931
B242	2	01489		0	0	1453	2055
B242	2	01538		0	0	18542	19787
B242	2	01539		0	0	20244	21523
B242	2	01540		0	0	17150	18269
B242	2	01541		0	0	16134	17348
B242	2	01542		0	0	3243	3366
B242	2	01543		0	0	874	874
B242	2	01556		0	0	3411	4760
B242	2	01557		0	0	2895	3989
B242	2	01559		0	0	3919	5629
B242	2	01572		0	0	2966	3698
B242	2	01574		0	0	1564	4353
B242	2	W9999		0	0	259	330



Il Presidente

Dott.ssa Maria Trimarco
F.to come originale

Il Segretario

Dott.ssa Margherita Torraca
F.to come originale

O Si esprime parere favorevole in ordine alla regolarità tecnica ai sensi dell'art. 49 D.Lgs. 267/00

O Si esprime parere favorevole in ordine alla regolarità contabile ai sensi dell'art. 49 D.Lgs. 267/00

CERTIFICATO DI PUBBLICAZIONE

Si certifica che copia della presente deliberazione è stata:

Affissa all'Albo Pretorio il 18 FEB. 2021 registrata al n. _____ per prescritta

Pubblicazione di giorni quindici consecutivi e vi rimarrà fino alla scadenza.

Buccino li 18 FEB. 2021

Il Responsabile dell'Albo Pretorio
F.to Sig. Sabato A. Trimarco



Il Segretario Comunale

f.to Dott.ssa Margherita Torraca

ESECUTIVITA'

Il sottoscritto Segretario Comunale certifica che la suesata deliberazione:

- () è stata dichiarata immediatamente esecutiva
- () è divenuta esecutiva per decorrenza termini

Buccino li 18 FEB. 2021



Il Segretario Comunale

f.to Dott.ssa Margherita Torraca

Trasmessa in elenco ai capigruppo consiliari (art. 125 D. Lgs. n. 267/2000)

Buccino li 18 FEB. 2021



Per copia conforme all'originale
Il Segretario Comunale

Dott.ssa Margherita Torraca